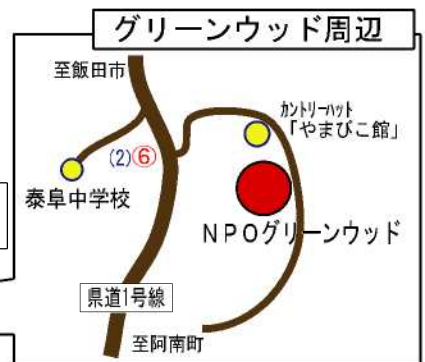
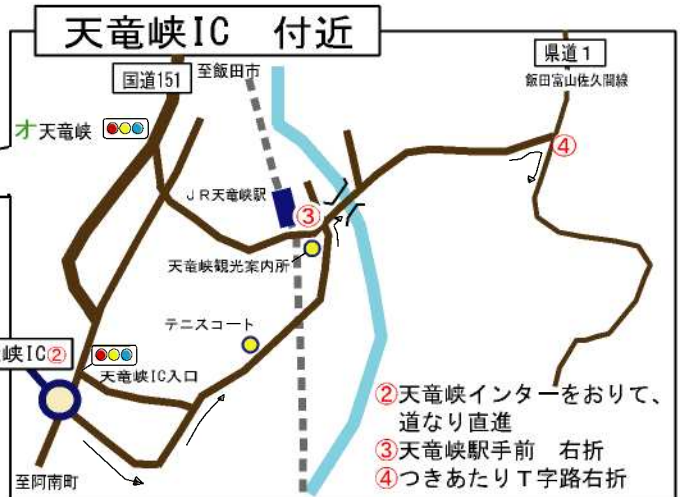


NPO法人グリーンウッド自然体験教育センターアクセス MAP

インフォメーション

長野県下伊那郡泰阜村6342-2
0260-25-2851(代表)

お車の場合：(関東方面・長野・松本・飯田方面より)
中央道 飯田山本IC下車 → 三遠南信道 天竜峡IC
→ 泰阜村役場経由(飯田山本ICより30分程度)
または
中央道 飯田IC下車 → 天竜峡駅経由(1時間弱)
：(豊橋・豊田方面より)
151号線 阿南町経由(阿南町早稲田交差点より20分)
電車の場合：JR飯田線温田駅下車 タクシー(10分程度)
徒歩(1時間弱)
：JR飯田線田本駅下車 徒歩(軽登山ルート30分程度)
JR田本駅は無人駅です。また軽登山ルートですので、
特に、日が暮れてからはたいへん危険ですので
JR温田駅下車でおこしください。



お車の場合のチェックポイント!

【中央道飯田山本IC→三遠南信天竜峡IC→泰阜村役場経由の場合】

- ① 飯田山本IC～三遠南信道(無料区間)～天竜峡IC
- ② 天竜峡インターおいて、道なり直進
- ③ 天竜峡駅手前 右折(千代・龍江方面)
- ④ 「つきあたりのT字路を右折(県道1号線)
⇒千栄小学校 ⇒千栄大橋
- ⑤ 「←泰阜村役場」の看板で、左折
⇒泰阜村役場 ⇒泰平トンネル
- ⑥ 右手に泰阜中学校へ続くのぼり道通過後、すぐ左折

お買い物やお食事をする場所は、ほとんどありません。

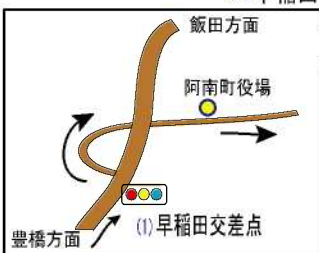
【中央道飯田IC→天竜峡→泰阜村役場経由の場合】

- ア 飯田インターをおいて右折
- イ 上殿岡交差点右折
- ウ 下中村交差点左折
- エ 上川路交差点右折
- オ 天竜峡交差点左折 ⇒天竜峡駅 ⇒ ※上記④へ続く

お買い物やお食事をする際は、こちらが便利です。
(飯田IC付近にお店が多少あります)

【151号線 阿南町経由(豊田・豊橋方面より)の場合】

- (1) 早稲田交差点左折
⇒阿南町役場 ⇒阿南病院 ⇒南宮大橋 ⇒阿南警察署 ⇒阿南石油
⇒JR温田駅 ⇒踏み切り ⇒泰阜南小学校
- (2) 泰阜中学校手前を右折



カーナビをご利用の方は、
「NPO法人グリーンウッド自然体験教育センター」または、
「泰阜中学校」を目指しておいでください。